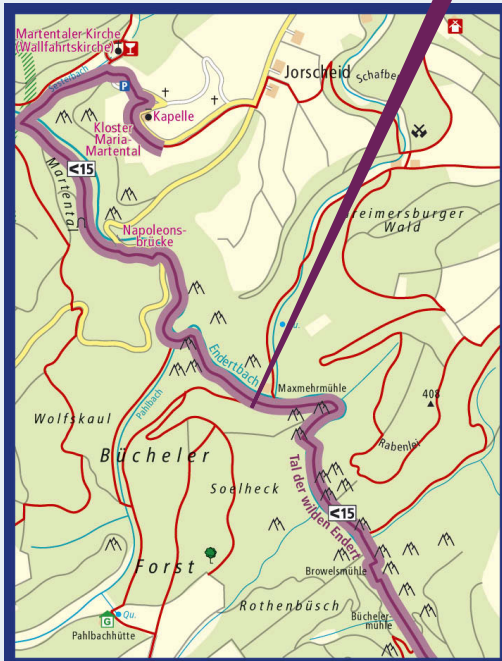


Suite carte

12 km

Sentier d'aventure de la vallée de l'Endert sauvage

Une randonnée à travers la vallée de "l'Endert sauvage" vous offre une authentique aventure en plein air. Le ruisseau du même nom, au bord duquel ont jadis tourné 34 moulins, est désigné comme la vallée romantique et sauvage de la Moselle. www.greimersburg.de · www.ferienland-cochem.de

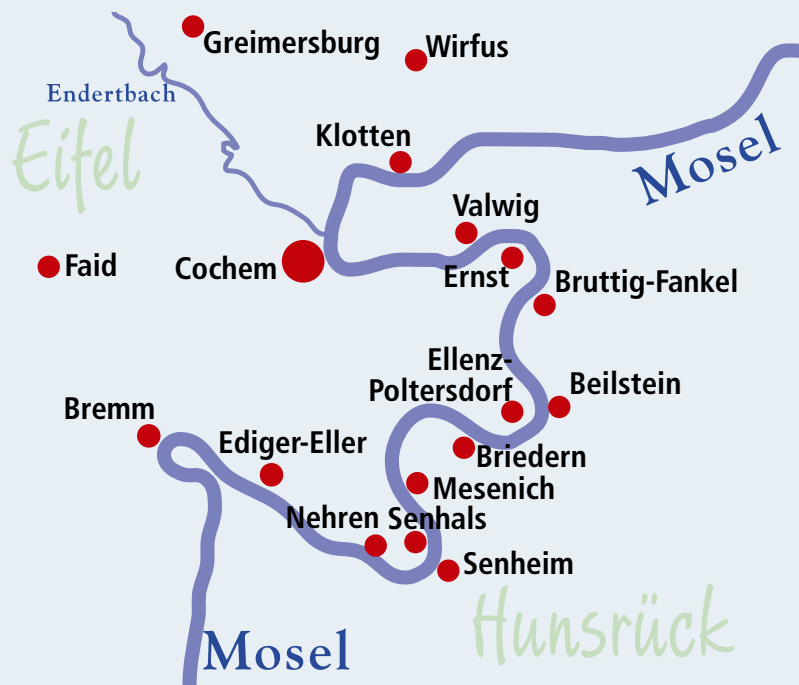


Suite partie intérieure

Pour nous contacter:



Villages au pays de vacances de Cochem:



La région touristique du pays de vacances de Cochem s'étend du Bremm/Calmont, en passant par Cochem, jusqu'à Klotten.

La ville de Cochem ainsi que ses 16 villages de vacances offrent un repos sain et une multitude d'activités. En bref, une région reposante et pleine d'aventure. Cette région touristique au bord de la Moselle offre les conditions idéales pour des vacances en communion avec la nature debout sur vos deux pieds.

Nous nous réjouissons de votre visite!

Cartes et brochures:

- Registre des hôtes
- Cartes de randonnée pédestres et à vélo
- Mosel.Erlebnis.Route
- Carte de randonnée du pays de vacances de Cochem
- Calendrier des randonnées

Tourist-Information

Ferienland Cochem

Endertplatz 1 · 56812 Cochem
Tel. +0049(0)2671-6004-0
Fax +0049(0)2671-6004-44
info@ferienland-cochem.de
www.cochem.de
www.ferienland-cochem.de



Aventures en plein air entre Eifel et Hunsrück




Magnifiques randonnées, conseils et beaux sentiers



digit/Verlag: Bruttig-Fankel 11_02

Toutes les données ne sont pas garanties! Sous réserve de modifications.



Tout en un clin d'œil:

Ici, vous trouverez des sentiers de découverte dans le pays de vacances de Cochem: de l'alpinisme sur le Bremm/Calmont, vignoble le plus escarpé d'Europe, jusqu'à la vallée de l'Endert sauvage près de Cochem, en passant par le sentier culturel du Dorteachtal près de Klotten.

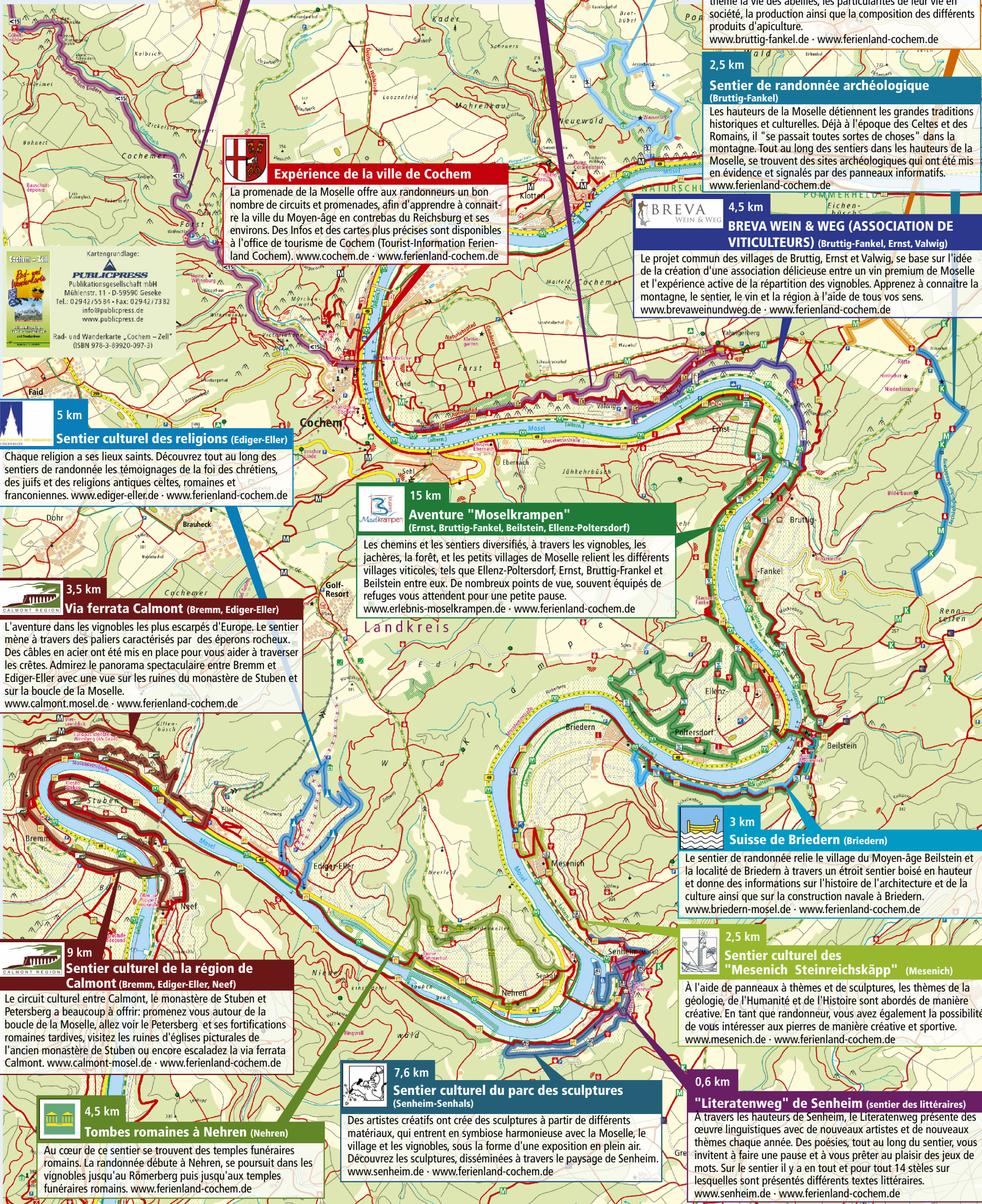
Sentiers naturels, sentiers d'aventures, circuits thématiques ou culturels: la Mosel.Erlebnis.Route dans le pays de vacances de Cochem

12 km

Sentier d'aventure de la vallée de l'Endert sauvage

Une randonnée à travers la vallée de "l'Endert sauvage" vous offre une authentique aventure en plein air. Le ruisseau du même nom, au bord duquel ont jadis tourné 34 moulins, est désigné comme la vallée romantique et sauvage de la Moselle. www.greimersburg.de - www.ferienland-cochem.de

Suite voir dos de la carte



5,4 km

Sentier d'Apollon (Valwig)

Découvrez un sentier de randonnée parsemé de vues imprenables, de plantes et d'animaux aimant les basses températures, de rochers escarpés, de vignobles en terrasse et de hauts-plateaux au relief doux du bassin de la Moselle. L'Apollon, espèce de papillon locale relativement rare, a donné son nom à ce sentier. Il est conseillé de porter de bonnes chaussures. www.apolloweg-valwig.de - www.ferienland-cochem.de

5 km

Sentier culturel du Dorteibachtal (Klotten)

Le Dorteibachtal est une vallée de la Moselle, aux allures alpines d'une particulière beauté et ayant une faune et une flore remarquable et rare, se trouvant dans les environs de la commune de Klotten. www.klotten.de; www.ferienland-cochem.de

0,3 km

Sentier d'aventure apicole (Bruttig-Fankel)

Le parcours sur 300 m dans la montagne de Bruttig, a pour thème la vie des abeilles, les particularités de leur vie en société, la production ainsi que la composition des différents produits d'apiculture. www.bruttig-fankel.de - www.ferienland-cochem.de

2,5 km


Sentier de randonnée archéologique (Bruttig-Fankel)

Les hauteurs de la Moselle détiennent les grandes traditions historiques et culturelles. Déjà à l'époque des Celtes et des Romains, il "se passait toutes sortes de choses" dans la montagne. Tout au long des sentiers dans les hauteurs de la Moselle, se trouvent des sites archéologiques qui ont été mis en évidence et signalés par des panneaux informatifs. www.ferienland-cochem.de

4,5 km

BREVA WEIN & WEG (ASSOCIATION DE VITICULTEURS) (Bruttig-Fankel, Ernst, Valwig)

Le projet commun des villages de Bruttig, Ernst et Valwig, se base sur l'idée de la création d'une association délicieuse entre un vin premium de Moselle et l'expérience active de la répartition des vignobles. Apprenez à connaître la montagne, le sentier, le vin et la région à l'aide de tous vos sens. www.brevaweinundweg.de - www.ferienland-cochem.de



Expérience de la ville de Cochem

La promenade de la Moselle offre aux randonneurs un bon nombre de circuits et promenades, afin d'apprendre à connaître la ville du Moyen-âge en contrebass du Reichsburg et ses environs. Des Infos et des cartes plus précises sont disponibles à l'office de tourisme de Cochem (Tourist-Information Ferienland Cochem). www.cochem.de - www.ferienland-cochem.de

Kartengrundlage:
PUBLICPRESS
 Publikationsgesellschaft mbH
 Mühlenstr. 11 - D-59590 Geseke
 Tel.: 02942/5584 - Fax: 02942/7382
 info@publicpress.de
 www.publicpress.de
 Rad- und Wanderkarte „Cochem – Zell“
 (ISBN 978-3-89920-097-3)

5 km

Sentier culturel des religions (Ediger-Eller)

Chaque religion a ses lieux saints. Découvrez tout au long des sentiers de randonnée les témoignages de la foi des chrétiens, des juifs et des religions antiques celtes, romaines et franconiennes. www.ediger-eller.de - www.ferienland-cochem.de

3,5 km

Via ferrata Calmont (Bremm, Ediger-Eller)

L'aventure dans les vignobles les plus escarpés d'Europe. Le sentier mène à travers des paliers caractérisés par des éperons rocheux. Des câbles en acier ont été mis en place pour vous aider à traverser les crêtes. Admirez le panorama spectaculaire entre Bremm et Ediger-Eller avec une vue sur les ruines du monastère de Stuben et sur la boucle de la Moselle. www.calmont-mosel.de - www.ferienland-cochem.de

15 km

Aventure "Moselkrampen" (Ernst, Bruttig-Fankel, Beilstein, Ellenz-Poltersdorf)

Les chemins et les sentiers diversifiés, à travers les vignobles, les jachères, la forêt, et les petits villages de Moselle relient les différents villages viticoles, tels que Ellenz-Poltersdorf, Ernst, Bruttig-Fankel et Beilstein entre eux. De nombreux points de vue, souvent équipés de refuges vous attendent pour une petite pause. www.erlebnis-moselkrampen.de - www.ferienland-cochem.de

3 km

Suisse de Briedern (Briedern)

Le sentier de randonnée relie le village du Moyen-âge Beilstein et la localité de Briedern à travers un étroit sentier boisé en hauteur et donne des informations sur l'histoire de l'architecture et de la culture ainsi que sur la construction navale à Briedern. www.briedern-mosel.de - www.ferienland-cochem.de

2,5 km

Sentier culturel des "Mesenich Steinreichskäpp" (Mesenich)

À l'aide de panneaux à thèmes et de sculptures, les thèmes de la géologie, de l'humanité et de l'Histoire sont abordés de manière créative. En tant que randonneur, vous avez également la possibilité de vous intéresser aux pierres de manière créative et sportive. www.mesenich.de - www.ferienland-cochem.de

9 km

Sentier culturel de la région de Calmont (Bremm, Ediger-Eller, Neef)

Le circuit culturel entre Calmont, le monastère de Stuben et Petersberg a beaucoup à offrir: promenez vous autour de la boucle de la Moselle, allez voir le Petersberg et ses fortifications romaines tardives, visitez les ruines d'églises picturales de l'ancien monastère de Stuben ou encore escaladez la via ferrata Calmont. www.calmont-mosel.de - www.ferienland-cochem.de

4,5 km

Tombes romaines à Nehren (Nehren)

Au cœur de ce sentier se trouvent des temples funéraires romains. La randonnée débute à Nehren, se poursuit dans les vignobles jusqu'au Römerberg puis jusqu'aux temples funéraires romains. www.ferienland-cochem.de

7,6 km

Sentier culturel du parc des sculptures (Senheim-Senhals)

Des artistes créatifs ont créé des sculptures à partir de différents matériaux, qui entrent en symbiose harmonieuse avec la Moselle, le village et les vignobles, sous la forme d'une exposition en plein air. Découvrez les sculptures, disséminées à travers le paysage de Senheim. www.senheim.de - www.ferienland-cochem.de

0,6 km

"Literatenweg" de Senheim (sentier des littéraires)

À travers les hauteurs de Senheim, le Literatenweg présente des œuvres linguistiques avec de nouveaux artistes et de nouveaux thèmes chaque année. Des poésies, tout au long du sentier, vous invitent à faire une pause et à vous prêter au plaisir des jeux de mots. Sur le sentier il y a en tout et pour tout 14 stèles sur lesquelles sont présentés différents textes littéraires. www.senheim.de - www.ferienland-cochem.de